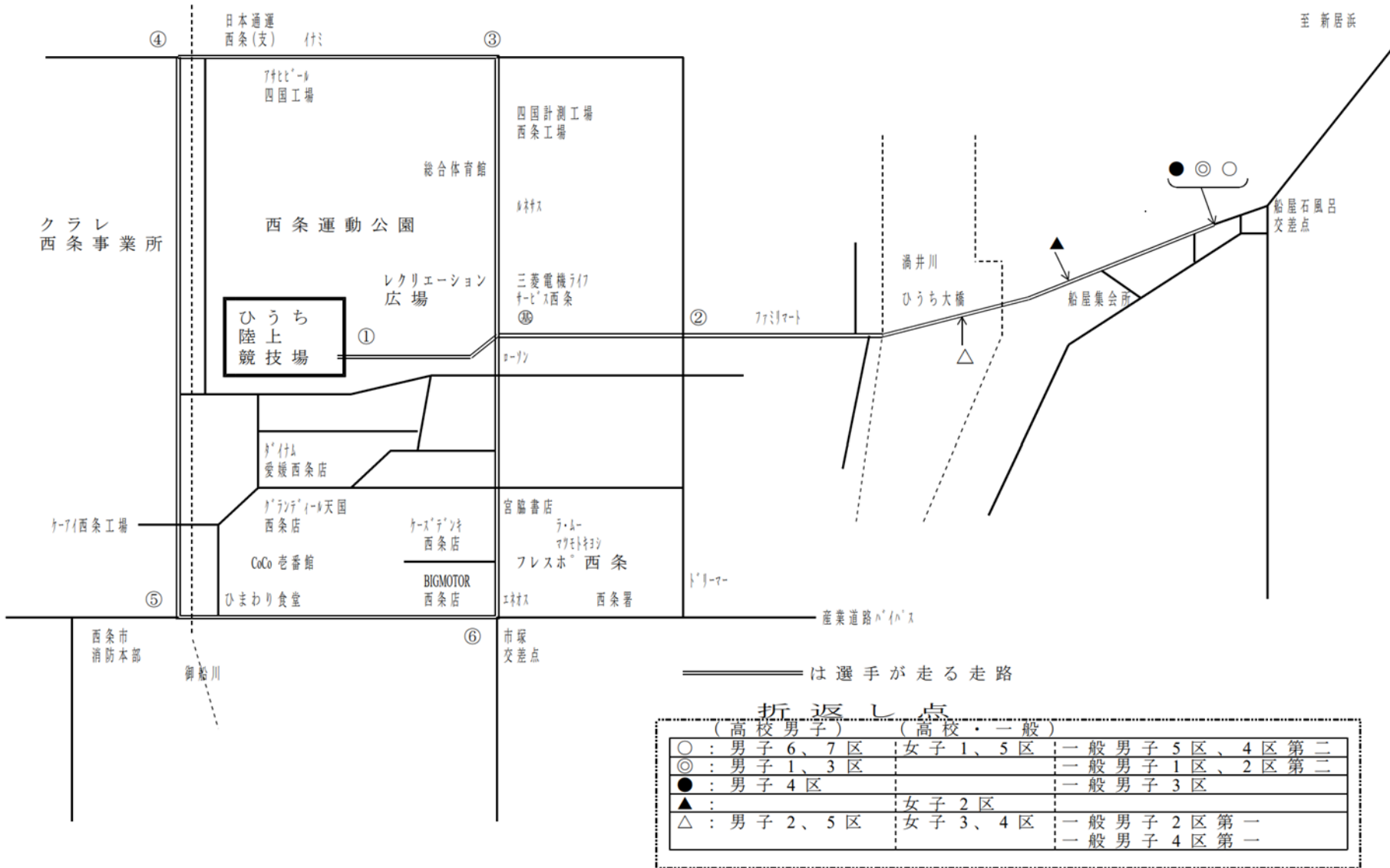


2023 四国 駅伝 コース 図



一般男子説明資料 各区間の走路

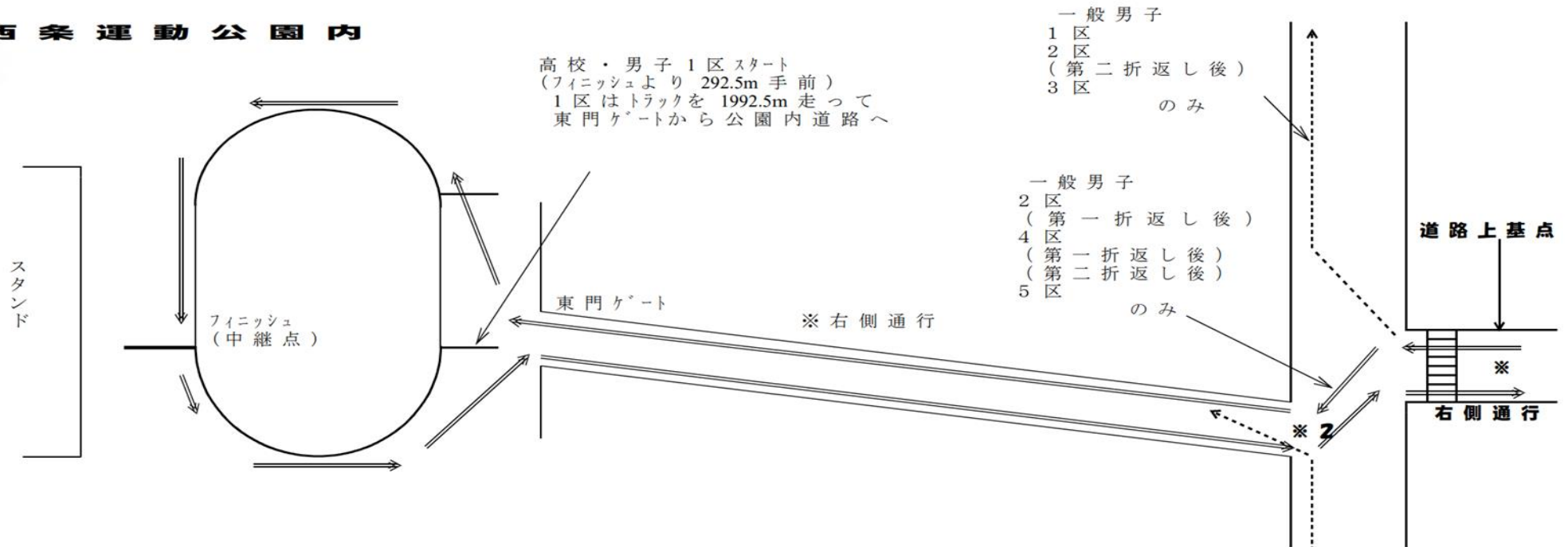
一般男子

- 1区 (10000m) 陸 → ① → ○基 → ② → ◎ → ② → ○基 → ③ → ④ → ⑤ → ⑥ → ① → 陸
- 2区 (11107.5m) 陸 → ① → ○基 → ② → △ → ② → ○基 → ① → 陸 →
① → ○基 → ② → ◎ → ② → ○基 → ③ → ④ → ⑤ → ⑥ → ① → 陸
- 3区 (8087.5m) 陸 → ① → ○基 → ② → ◎ → ② → ○基 → ③ → ④ → ⑤ → ⑥ → ① → 陸
- 4区 (8000m) 陸 → ① → ○基 → ② → △ → ② → ○基 → ① → 陸 →
① → ○基 → ② → ○ → ② → ○基 → ① → 陸
- 5区 (5000m) 陸 → ① → ○基 → ② → ○ → ② → ○基 → ① → 陸

今回の計測について

1区	高校男子1区に準じる。
2区	高校男子2区 (3000m) 及び高校男子3区 (8107.5m) を一般男子2区とする。したがって、第一折返し (高校男子2区折返し) 後、一度陸上競技場内の中継所を通過し、高校男子3区に入る。
3区	高校男子4区に準じる。
4区	高校男子5区 (3000m) 及び高校男子6区 (5000m) を一般男子4区とする。したがって、第一折返し (高校男子5区折返し) 後、一度陸上競技場内の中継所を通過し、高校男子6区に入る。
5区	高校男子7区に準じる。

西条運動公園内



高校男子・一般高校女子説明資料

各区間の走路

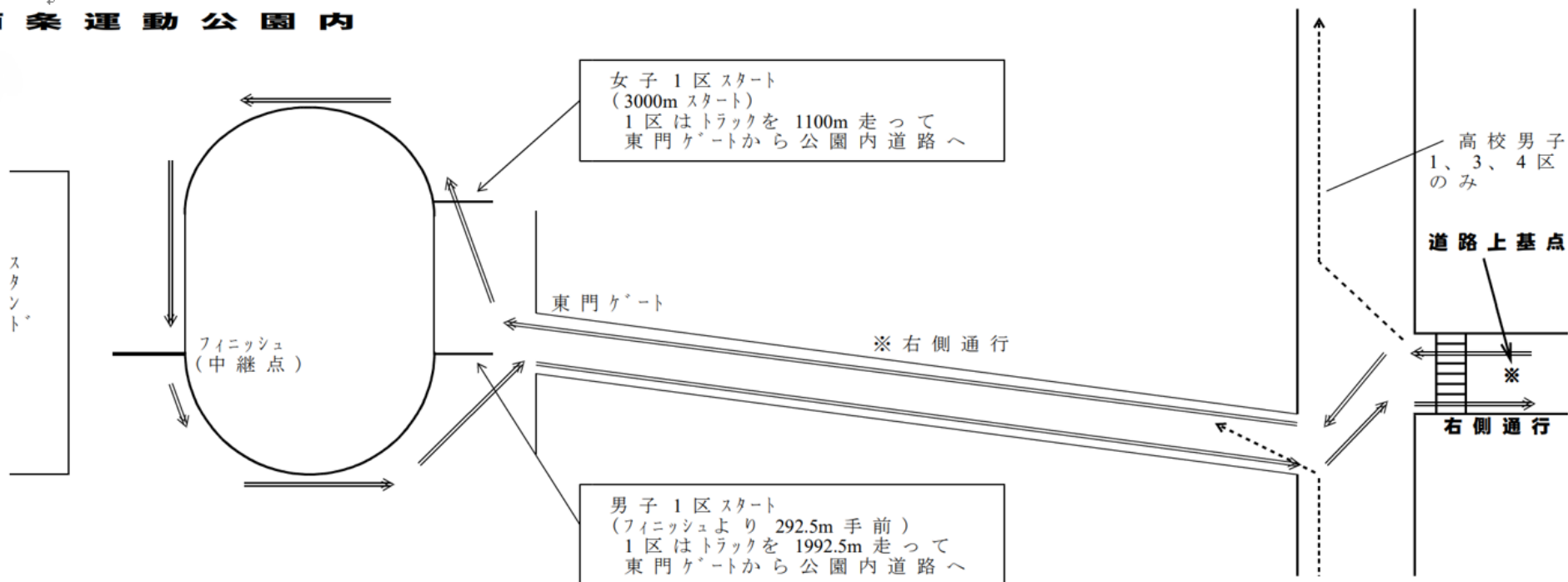
高校男子

1区 (10000m)	陸	→	①	→	○基	→	②	→	◎	→	②	→	○基	→	③	→	④	→	⑤	→	⑥	→	①	→	陸
2区 (3000m)	陸	→	①	→	○基	→	②	→	△	→	②	→	○基	→	①	→	陸								
3区 (8107.5m)	陸	→	①	→	○基	→	②	→	◎	→	②	→	○基	→	③	→	④	→	⑤	→	⑥	→	①	→	陸
4区 (8087.5m)	陸	→	①	→	○基	→	②	→	●	→	②	→	○基	→	③	→	④	→	⑤	→	⑥	→	①	→	陸
5区 (3000m)	陸	→	①	→	○基	→	②	→	△	→	②	→	○基	→	①	→	陸								
6区 (5000m)	陸	→	①	→	○基	→	②	→	○	→	②	→	○基	→	①	→	陸								
7区 (5000m)	陸	→	①	→	○基	→	②	→	○	→	②	→	○基	→	①	→	陸								

高校女子・一般女子

1区 (6000m)	陸	→	①	→	○基	→	②	→	○	→	②	→	○基	→	①	→	陸
2区 (4097.5m)	陸	→	①	→	○基	→	②	→	▲	→	②	→	○基	→	①	→	陸
3区 (3000m)	陸	→	①	→	○基	→	②	→	△	→	②	→	○基	→	①	→	陸
4区 (3000m)	陸	→	①	→	○基	→	②	→	△	→	②	→	○基	→	①	→	陸
5区 (5000m)	陸	→	①	→	○基	→	②	→	○	→	②	→	○基	→	①	→	陸

西条運動公園内



道路上のポイント

「あと1k」、折り返し地点は走路右側縁石に白○で表示。

高校男子1・3・4区については「あと3k」、「あと2k」、「あと1k」は走路左側に白○で表示。

今回の計測について

「西条運動公園東交差点東側横断歩道」東にある「※道路上基点」を基準に計測

1048.7m

中継点 - 1500m スタート - 東門ゲート - 道路上基点

(100m)

(48.7m)

(300m)

道路上基点 - 東門ゲート - 中継点

(300m)

(300m)

3766m

男子1、3、4区が走る基点～西条運動公園の外周～中継点

上記の計測値(1048.7m, 3766m)を基準にその他の距離を調整

男子2、5区・女子3、4区は「道路上基点」から975.65mで折返し

女子2区は「道路上基点」から1524.4mで折返し

男子4区は「道路上基点」から1936.4mで折返し

男子1、3区は「道路上基点」から1946.4mで折返し

男子6、7区・女子1、5区は「道路上基点」から1975.65mで折返し

基点～折返し点は道路中央を計測

注意事項

高校男子1・3・4区、一般男子1・2・3区(「西条運動公園の外周」のみ「左側通行」)を除いて、その他の区間はすべて道路上を「右側通行」することになります。

試走では「右側通行」をしないように、「歩道」を走るようにしてください。

路上基点		・西条運動公園東交差点横断歩道東15.90m
3000	m折返し	・ひうち大橋中央付近（街路灯西から7本目付近）
	中間	・折り返し後75.65m（ひうち大橋西出口付近）
4097.5	m折返し	・船屋集会所からの駅伝コースへの出口付近（ト型道路交差点あり警戒標識）
	中間	・折り返し後75.65m
5000	m折返し	・船屋石風呂交差点手前、道路中央にある安全地帯東端付近
	中間	・折り返し後75.65m（8087.5m折り返し西36.4m）
6000	m折返し	・船屋石風呂交差点手前、道路中央にある安全地帯東端付近
	中間	・船屋集会所からの駅伝コースへの出口付近（往路）（女子2区折り返し東26.9m）
8000	m第一折返し	・3000mと同じ、ひうち大橋中央付近（街路灯西から7本目付近）
	中間	・路上起点東551.3m（往路）（アト1km東151.3m）
	第二折返し	・船屋石風呂交差点手前、道路中央にある安全地帯東端付近
8087.5	m折返し	・8107.5m、10000m折り返し西10m
	中間	・基点東277.75m（ルネサステクノロジー東南交差点中）
8107.5	m折返し	・船屋石風呂交差点手前、道路中央にある安全地帯西端付近（西進道路の横断歩道ありマーク）
	中間	・基点東287.75m（ルネサステクノロジー東南交差点東横断歩道）
10000	m折返し	・船屋石風呂交差点手前、道路中央にある安全地帯中央付近（西進道路の横断歩道ありマーク）
	中間	・3000m折り返し東258.35m（ひうち大橋東入り口付近）
11107.5	m第一折返し	・3000mと同、ひうち大橋中央付近（街路灯西から7本目付近）
	第二折返し	・8107.5mと同じ
	中間	・第二折り返し後158.65m
* 高校男子	2・5・6・7区	
* 一般男子	4・5区	
* 高校女子・一般女子	全区	
あと	500m	西条運動公園東門付近
あと	1000m	太陽日酸四国支店正門付近
* 高校男子	1・3・4区	
* 一般男子	1・2・3区	
あと	3000m	アサヒビール入り口交差点東側横断歩道東50m付近
あと	2000m	クラレ西条東側御船川緑道・西条市唐樋雨水ポンプ場西
あと	1000m	ケーズデンキ駐車場東側消火栓標示看板付近